



UNIUNEA EUROPEANĂ
Fondul Social European



GUVERNUL ROMÂNIEI
Ministerul Administrației și Internelor



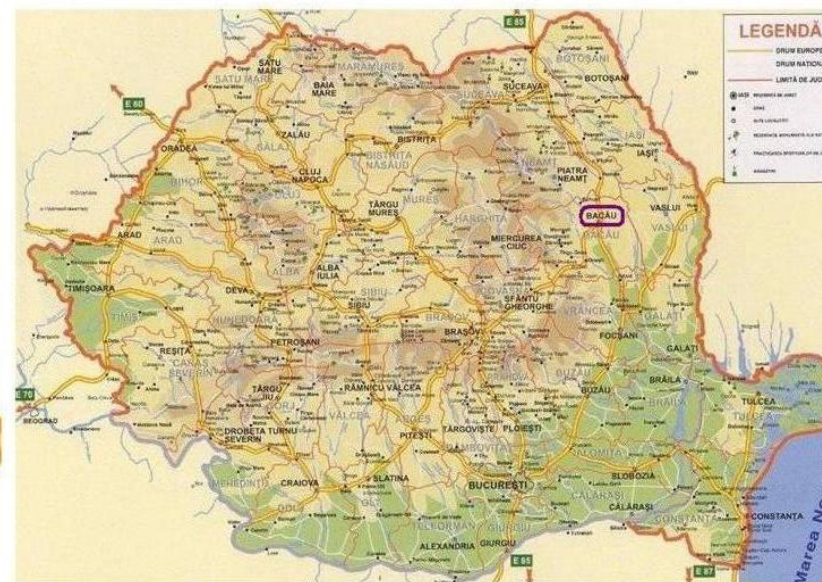
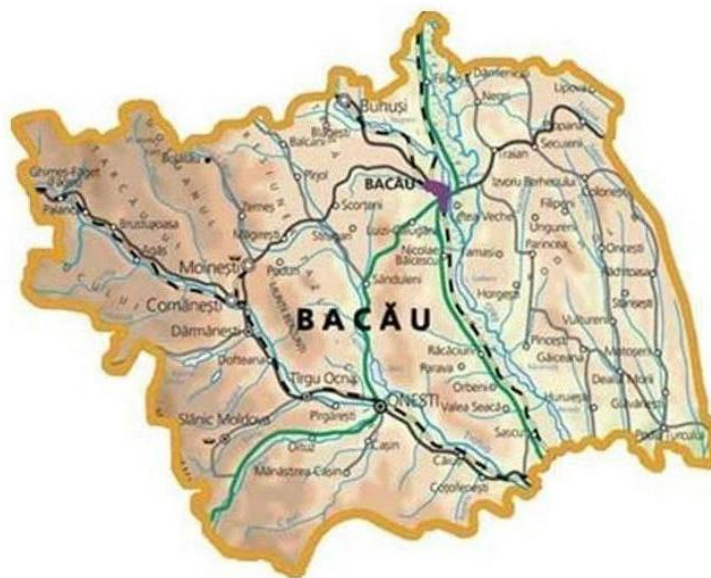
Inovație în administrație
Programul Operațional
„Dezvoltarea Capacității Administrative”

”Stabilirea politicilor publice în Municipiul Onești integrate în strategia de dezvoltare locală”
Proiect co-finanțat din Fondul Social European prin Programul Operațional “Dezvoltarea Capacității Administrative 2007 – 2013

III. PREZENTAREA JUDEȚULUI BACĂU

3.1 Localizare

Județul Bacău este poziționat în partea estică a României, pe coordonatele de 26° – 27° longitudine estică și 46° – 30° latitudine nordică. Teritoriul județului este traversat de bazinele râurilor Siret, Trotuș și Bistrița și cuprinde în interiorul său versntul estic al Carpaților Orientali în partea vestică și Colinele Tutovei în partea estică.





UNIUNEA EUROPEANĂ
Fondul Social European



GUVERNUL ROMÂNIEI
Ministerul Administrației și Internelor



Inovație în administrație
Programul Operațional
„Dezvoltarea Capacității Administrative”

*”Stabilirea politicilor publice în Municipiul Onești integrate în strategia de dezvoltare locală”
Proiect co-finanțat din Fondul Social European prin Programul Operațional “Dezvoltarea Capacității Administrative 2007 – 2013*

Vecinii județului Bacău sunt:

- ▶ în partea de nord cu județul Neamț;
- ▶ în partea de sud cu județul Vrancea;
- ▶ în partea de est cu județul Vaslui;
- ▶ în partea de vest cu județul Harghita și județul Covasna.

Județul Bacău are o suprafață de 6.621km² și o populație la 1 iulie 2009 de 716.176 locuitori, densitatea fiind de 108,2 locuitori / km². Județul Bacău reprezintă 2,8 % din suprafața României, fiind considerat unul din județele mari ale țării.

Din punct de vedere administrativ județul Bacău cuprinde 3 municipii (Bacău, Onești, Moinești), 2 orașe (Comănești, Tg. Ocna) și 85 de comune.



UNIUNEA EUROPEANĂ
Fondul Social European



GUVERNUL ROMÂNIEI
Ministerul Administrației și Internelor



Inovație în administrație
Programul Operațional
„Dezvoltarea Capacității Administrative”

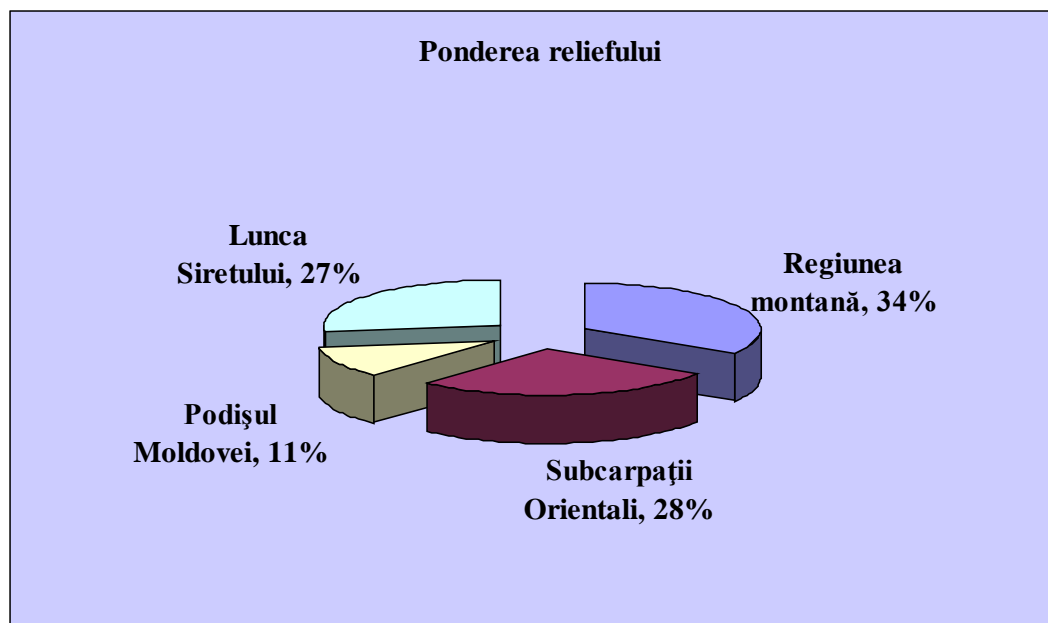
*”Stabilirea politicilor publice în Municipiul Onești integrate în strategia de dezvoltare locală”
Proiect co-finanțat din Fondul Social European prin Programul Operațional “Dezvoltarea Capacității Administrative 2007 – 2013*

3.2 Cadrul natural

3.2.1 Relief

Relieful prezintă o mare varietate de forme de relief, incluzând atât suprafețele joase, cât și munți, cu înălțimi de peste 1660 m.

Grafic reprezentând ponderea reliefului în județul Bacău





UNIUNEA EUROPEANĂ
Fondul Social European



GUVERNUL ROMÂNIEI
Ministerul Administrației și Internelor



Inovație în administrație
Programul Operațional
„Dezvoltarea Capacității Administrative”

*”Stabilirea politicilor publice în Municipiul Onești integrate în strategia de dezvoltare locală”
Proiect co-finanțat din Fondul Social European prin Programul Operațional “Dezvoltarea Capacității Administrative 2007 – 2013*

3.2.2 Hidrografie

Râul Siret străbate județul Bacău de la nord la sud fiind colectorul principal al rețelei hidrografice desfășurată pe o lungime de 125 km. Principalii afluenți sunt râurile Trotuș și Bistrița.

Râul Trotuș are o lungime totală de 158 km din care 125 km pe teritoriul județului Bacău și ca principali afluenți sunt Tazlăul și Asău pe partea stângă, Sulta, Ciobănuș, Uzul, Doftena, Slănicul, Oituz, Cașinul, Bogdana, Căiuți și Bâlca pe partea dreaptă.

Râul Bistrița străbate județul de la nord la sud pe o lungime de 42 km, intrând pe o albie veche a Siretului.

Volumul maxim scurs pe sezoane înregistrează primăvara valori de 45 - 50 % din volumul mediu anual, iar cel minim iarna de 11 - 12 % din volumul mediu anual.

3.2.3 Clima

Clima este specifică zonei de dealuri și podișuri, respectiv climatul subcarpaților estici și într-o măsură restrânsă climatul montan, în extremitatea vestică.

Partea de vest a județului este caracterizată de o climă temperat continentală cu caracter răcoros datorită reliefului predominant muntos, iar partea estică are un pronunțat caracter continental marcat de amplitudini termice mari, lunare și anuale, verile fiind călduroase și secetoase și iernile friguroase cu viscole puternice.

Temperatura aerului înregistrează valori medii anuale cuprinse între 9°C în jumătatea estică a județului și 2° - 3° C în extremitatea vestică, mediile lunii celei mai calde (iulie) având valori cuprinse între 18°C în vest și 35°C în est și mediile lunii celei mai reci (ianuarie) cu valori cuprinse între -10°C în estul și centrul județului ajungând în dreptul ariilor montane la -15°C.



UNIUNEA EUROPEANĂ
Fondul Social European



GUVERNUL ROMÂNIEI
Ministerul Administrației și Internelor



Inovație în administrație
Programul Operațional
„Dezvoltarea Capacității Administrative”

*”Stabilirea politicilor publice în Municipiul Onești integrate în strategia de dezvoltare locală”
Proiect co-finanțat din Fondul Social European prin Programul Operațional “Dezvoltarea Capacității Administrative 2007 – 2013*

Regimul precipitațiilor atmosferice se încadrează între 550 mm (la limita de est a județului) și 1.000 mm pe culmile montane. Cantitățile medii anuale ale lunii iulie sunt cuprinse între 60 - 100 mm (în vest) ajungând în partea de est la 20 - 30 mm și cantitățile medii anuale ale lunii ianuarie cuprinse între 30 - 60 mm.

3.3 Economie

Principalele domenii economice ale județului Bacău sunt:

- Industria
- Serviciile
- Agricultură

Din punct de vedere al societăților comerciale active, în județul Bacău, în comerț activează un număr de 4.951 societăți, sectorul servicii urmează cu 2.197 societăți, construcții cu 1.576 societăți, iar cele mai puține societăți comerciale activează în domeniile: agricultura - 208 societăți și industrie alimentară - 225 societăți.