



UNIUNEA EUROPEANĂ
Fondul Social European



GUVERNUL ROMÂNIEI
Ministerul Administrației și Internelor



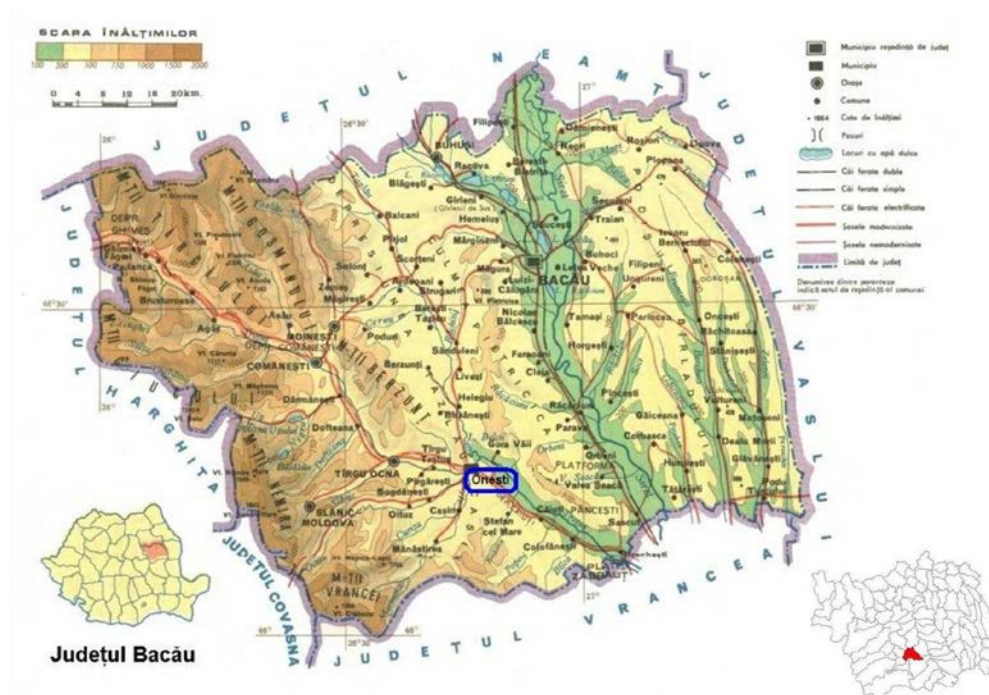
Inovație în administrație
Programul Operațional
„Dezvoltarea Capacității Administrative”

”Stabilirea politicilor publice în Municipiul Onești integrate în strategia de dezvoltare locală”
Proiect co-finanțat din Fondul Social European prin Programul Operațional “Dezvoltarea Capacității Administrative 2007 – 2013

V. PREZENTAREA MUNICIPIULUI ONEȘTI

4.1 Localizare și relații în teritoriu

Municipiul Onești este așezat în partea de sud a județului Bacău, la $26^{\circ} 45'$ longitudine estică și la $46^{\circ} 15'$ latitudine nordică.





UNIUNEA EUROPEANĂ
Fondul Social European



GUVERNUL ROMÂNIEI
Ministerul Administrației și Internelor

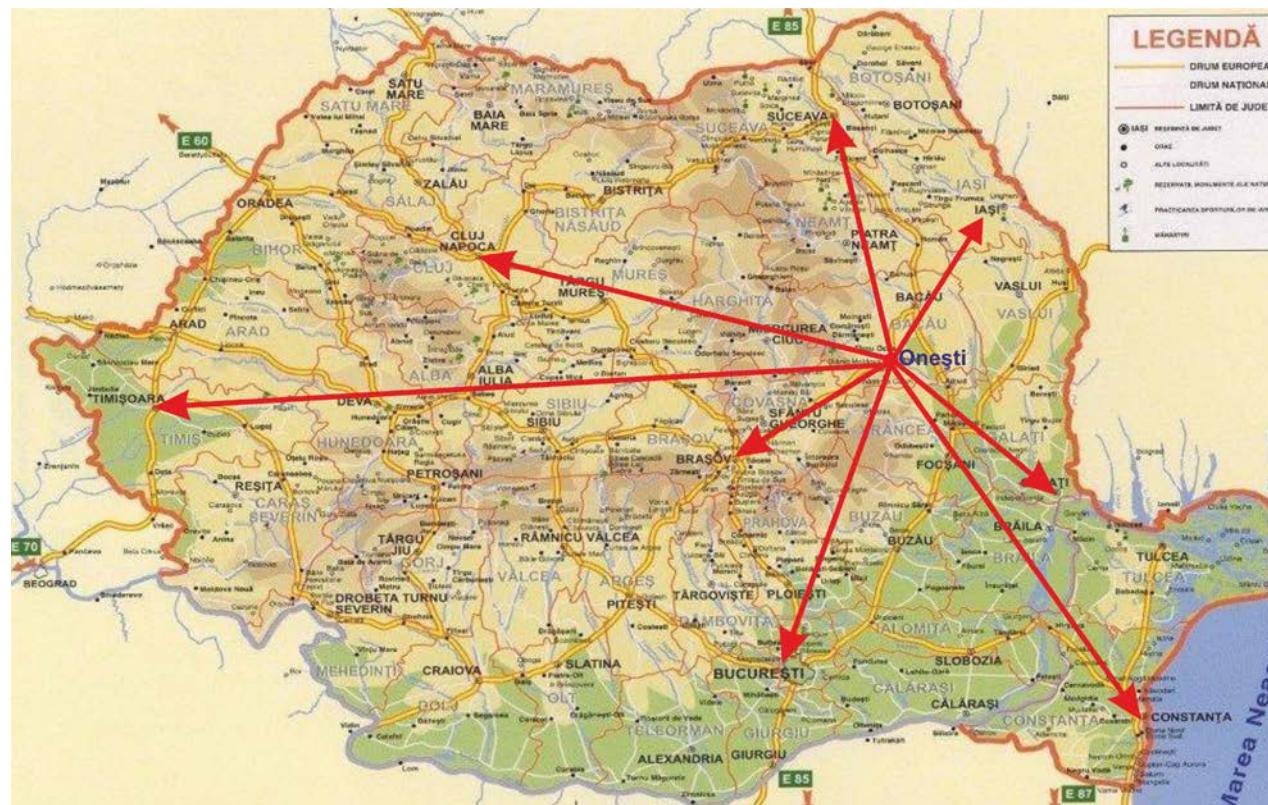


Inovație în administrație
Programul Operațional
„Dezvoltarea Capacității Administrative”

”Stabilirea politicilor publice în Municipiul Onești integrate în strategia de dezvoltare locală”
Proiect co-finanțat din Fondul Social European prin Programul Operațional “Dezvoltarea Capacității Administrative 2007 – 2013

Distanța față de orașe
importante:

- ▶ Onești – Bacău, 53 km
- ▶ Onești – Moinești, 49 km
- ▶ Onești – Adjud, 39 km
- ▶ Onești – Galați, 165 km
- ▶ Onești – Brașov, 128 km
- ▶ Onești – Iași, 182 km
- ▶ Onești – Suceava, 203 km
- ▶ Onești – Piatra Neamț, 100 km
- ▶ Onești – Cluj, 373 km
- ▶ Onești – Timișoara, 575 km
- ▶ Onești – Constanța 367 km





UNIUNEA EUROPEANĂ
Fondul Social European



GUVERNUL ROMÂNIEI
Ministerul Administrației și Internelor



Inovație în administrație
Programul Operațional
„Dezvoltarea Capacității Administrative”

*”Stabilirea politicilor publice în Municipiul Onești integrate în strategia de dezvoltare locală”
Proiect co-finanțat din Fondul Social European prin Programul Operațional “Dezvoltarea Capacității Administrative 2007 – 2013*

Municipiul Onești are o suprafață administrativă de 5189,34 ha și o populație înregistrată la 1 ianuarie 2010 de 49226 locuitori, densitatea populației fiind de 948,66 locuitori / km².

Este amplasat la intersecția a două drumuri naționale, DN 11 Bacău – Onești – Brașov (E 574) și DN 11 A Onești – Adjud cu continuitate DN 12 A Onești - Comănești – Miercurea Ciuc și acces la DN 2 (E 85). Drumul județean DJ 115 face legătura între Onești și Cașin. Aceste căi de comunicație fac legătura atât cu teritoriul înconjurător, cât și cu principalele zone ale județului și ale țării.

La nord – vest se învecinează cu localitățile Bârsănești (la 12 km) și Helegiu (la 14 km), la sud – est cu localitățile Ștefan cel Mare (la 10 km) și Căiuți (la 14 km), la nord – est cu Gura Văii (la 8 km), la vest cu Tg. Trotuș (8 km), la sud – vest cu localitățile Bogdănești (la 10 km) și Oituz (la 15 km).



B-dul Oituz , intersecție cu str. Radu Rosetti



B- dul Oituz



Cartier 6 Martie



UNIUNEA EUROPEANĂ
Fondul Social European



GUVERNUL ROMÂNIEI
Ministerul Administrației și Internelor



Inovație în administrație
Programul Operațional
„Dezvoltarea Capacității Administrative”

”Stabilirea politicilor publice în Municipiul Onești integrate în strategia de dezvoltare locală”
Proiect co-finanțat din Fondul Social European prin Programul Operațional “Dezvoltarea Capacității Administrative 2007 – 2013

Distanțe față de capitale importante:

- ▶ Onești – Chișinău, 300 km
- ▶ Onești – Budapesta, 825 km
- ▶ Onești – Roma, 2057 km
- ▶ Onești – Madrid, 3357 km
- ▶ Onești – Londra, 2547 km
- ▶ Onești – Viena, 1070 km
- ▶ Onești – Luxemburg, 1783 km
- ▶ Onești – Varșovia, 965 km
- ▶ Onești – Belgrad, 706 km
- ▶ Onești – Praga, 1354 km
- ▶ Onești – Oslo, 2730 km
- ▶ Onești – Stockholm, 2780 km
- ▶ Onești – Moscova, 1622 km
- ▶ Onești – Atena, 1522 km
- ▶ Onești – Paris, 2313 km
- ▶ Onești – Berna, 1941 km
- ▶ Onești – Praga, 1354 km
- ▶ Onești – Minsk, 1116 km
- ▶ Onești – Berlin, 1703 km
- ▶ Onești – Bratislava, 1027 km
- ▶ Onești – Sofia, 653 km
- ▶ Onești – Lisabona, 3909 km
- ▶ Onești – Amsterdam, 2225 km



Harta Europei



UNIUNEA EUROPEANĂ
Fondul Social European



GUVERNUL ROMÂNIEI
Ministerul Administrației și Internelor



Inovație în administrație
Programul Operațional
„Dezvoltarea Capacității Administrative”

*”Stabilirea politicilor publice în Municipiul Onești integrate în strategia de dezvoltare locală”
Proiect co-finanțat din Fondul Social European prin Programul Operațional “Dezvoltarea Capacității Administrative 2007 – 2013*


4.2 Cadrul natural

4.2.1 Relieful

Municipiul Onești este așezat în vecinătatea estică a Carpaților Orientali, în zona de confluență a râurilor Trotuș, Tazlău, Oituz și Cașin.

Vatra municipiului Onești s-a dezvoltat în zona dealurilor subcarpatice, în depresiunea Tazlău – Cașin, pe terasa inferioară și medie a râurilor care traversează localitatea.

Altitudinile caracteristice sunt cuprinse între 175 – 395 m.



Rezervatia „Perchiu”

4.2.2 Hidrografia

Municipiul Onești se află în bazinul hidrografic al Trotușului, având ca principali afluenți râul Tazlău pe partea stângă și pe partea dreaptă pâraiele Oituz și Cașin.

Râurile menționate au un curs cu debit mediu – mic cu mari variații funcție de anotimp, de perioadele de secetă și, implicit, de perioadele cu ploi abundente.



UNIUNEA EUROPEANĂ
Fondul Social European



GUVERNUL ROMÂNIEI
Ministerul Administrației și Internelor



Inovație în administrație
Programul Operațional
„Dezvoltarea Capacității Administrative”

*”Stabilirea politicilor publice în Municipiul Onești integrate în strategia de dezvoltare locală”
Proiect co-finanțat din Fondul Social European prin Programul Operațional “Dezvoltarea Capacității Administrative 2007 – 2013*

Nivelul pânzei freatice variază funcție de relief, astfel că în zonele luncă pânza freatică se găsește la 3 – 4 m, pe terasele vechi din cauza grosimii depozitelor de aluviuni se găsește la 10 m, în sud – estul teritoriului la 2 – 3 m, iar pe dealurile Perchiu și Slobozia ajunge la 20 m.



Paraul Casin



Vedere de ansamblu, municipiul Onești



Raul Trotuș și dealul Perchiu



UNIUNEA EUROPEANĂ
Fondul Social European



GUVERNUL ROMÂNIEI
Ministerul Administrației și Internelor



Inovație în administrație
Programul Operațional
„Dezvoltarea Capacității Administrative”

”Stabilirea politicilor publice în Municipiul Onești integrate în strategia de dezvoltare locală”
Proiect co-finanțat din Fondul Social European prin Programul Operațional “Dezvoltarea Capacității Administrative 2007 – 2013

4.2.3 Clima

Clima este temperat continentală cu o temperatură medie anuală de 9,2⁰C, iar precipitațiile anuale au o valoare de 654 m³. Vânturile cele mai frecvente bat pe direcția vest și sud – vest.

4.2.4 Solurile

Tipurile de sol prezente sunt reprezentate de cernoziom și roci sedimentare (nisip și pietriș). Fertilitatea solului este asigurată de însușirile fizice, hidrofizice și biochimice, având un conținut ridicat de humus de bună calitate, reacție neutră sau slab acidă și o bună aprovizionare cu elemente nutritive asimilabile.

4.2.5 Caracteristici geotehnice

Din punct de vedere geomorfologic Municipiul Onești face parte din unitatea dealurilor subcarpatice, fiind așezat la confluența râurilor Tazlău și Trotuș, cu afluenții Oituz și Cașin.

Pe partea dreaptă a râurilor Trotuș și Tazlău sunt dezvoltate terase neexistând pericol de inundații, singurele zone cu risc de inundații fiind reprezentate de lunca inundabilă adiacentă albiilor majore ale râurilor.

Zona A – Albia majoră și lunca inundabilă

Râurile Trotuș, Tazlău, Cașin și Oituz au, în general, un curs stabil și bine conturat în această zonă, efectuându-se în ultimii ani indiguiri. S-a conturat astfel cea mai mare parte a albiei majore și a luncii inundabile a fiecărui râu, cunoscându-se zone cu interdicție pentru construcții.

Zona I – Terasa inferioară

Zona inferioară cuprinde vatra construibilă, cartierele și zona industrială. Cotele terasei variază între 210 – 215 m, înclinarea suprafeței fiind redusă și conformă cu panta de curgere a râurilor. Stratificarea terenului de fundare este uniformă și cuprinde stratul grosier de terasă, construit din pietriș cu bolovăniș și nisip, în cea mai mare parte uscat și îndesat. La



UNIUNEA EUROPEANĂ
Fondul Social European



GUVERNUL ROMÂNIEI
Ministerul Administrației și Internelor



Inovație în administrație
Programul Operațional
„Dezvoltarea Capacității Administrative”

”Stabilirea politicilor publice în Municipiul Onești integrate în strategia de dezvoltare locală”
Proiect co-finanțat din Fondul Social European prin Programul Operațional “Dezvoltarea Capacității Administrative 2007 – 2013

adâncimea de 4 – 7 m se găsesc stratele de bază formate din argile marnoase stratificate în alternanță cu benzi de gresie și marne. Pe capetele stratelor de bază se găsește acumulată o mică pânză de apă subterană cu un debit redus și neuniform. Capacitatea portantă a terenului de fundare din această zonă este foarte ridicată.

Zona M – terasa medie

Terasa medie este identificată doar în partea de sud – est a municipiului, precum și o fâșie mică în partea de nord – vest. Cotele terasei sunt de 220 – 224 m. Stratele de bază se află la 6 – 8 m cuprinzând un strat grosier și în apropierea suprafeței un strat de praf nisipos sau nisip prăfos sau argilos, uscat și cu o capacitate portantă relativ redusă. Apa subterană, sub aceeași formă ca și pe terasa inferioară, este cantonată tot la baza stratului grosier, la contactul acesteia cu rocile de bază.

Zonă S – terasa superioară

Terasa superioară se află în partea sudică, având o cotă de 260 – 264 m și racordându-se la dealurile subcarpatice din partea sudică fără o delimitare clară a contactului dealuri – terasă.

Structura terasei este dominată de un strat prăfos – argilos, cu grosime de cca. 10 m pe alocuri cu caracter loessoid și de sensibilitate la umezire de categorie A.

Zona D – dealurile subcarpatice din partea vestică și estică

Terminația teraselor, în special medie și superioară, se produce la contactul neregulat cu dealurile din partea vestică a municipiului – Dealurile Buhoci, Cuciur și Bucium, în partea estică versantul deluros pornește imediat după terasa inferioară, pe alocuri albia majoră a Tazlăului găsindu-se la baza taluzului dealurilor.

4.2.6 Rezervații naturale

Pe teritoriul municipiului Onești se află **Rezervația naturală Perchiu** cu o suprafață de 206,47 ha care este situată la altitudinea de 200 – 397,7 m, încadrându-se în zona de silvostepă a Câmpiei Române, Subcarpații Moldovei. A fost declarată arie protejată prin H.C.J. nr. 18 / 1995. Prin H.G. nr. 2151/2004 privind instituirea regimului de arie naturală protejată pentru



UNIUNEA EUROPEANĂ
Fondul Social European



GUVERNUL ROMÂNIEI
Ministerul Administrației și Internelor



Inovație în administrație
Programul Operațional
„Dezvoltarea Capacității Administrative”

”Stabilirea politicilor publice în Municipiul Onești integrate în strategia de dezvoltare locală”
Proiect co-finanțat din Fondul Social European prin Programul Operațional “Dezvoltarea Capacității Administrative 2007 – 2013

noi zone, a fost reconfirmat regimul special de protecție și conservare pentru suprafața de 206,47 ha din zona Dealul Perchiu, suprafață care constituie rezervație naturală.

Protecția și conservarea bunurilor naturale din perimetrul ariilor naturale protejate și din zona de protecție a acestora este reglementată de prevederile O.U. nr.195/2005 – privind protecția mediului, modificată și a O.U. nr. 236/2000 privind regimul ariilor naturale protejate, modificată și completată prin Legea nr. 462/2001 în prezent conform Ordonanței de Urgență nr. 57 / 2007.

Conform Ordinului ministrului agriculturii, pădurilor apelor și mediului nr.850/2003, a fost respectată procedura de încredințare a custodieie ariei protejate către Direcția Silvică Bacău prin Ocolul Silvic Livezi.

Principalele habitate din aria protejată sunt:

Tipuri de habitate	%	Suprafața (ha)
Formațiuni ierboase / pajiști și arbuști / tufișuri	43,5	89,80
Păduri	38,3	79,18
Alte terenuri (cultivate, drumuri)	18,2	37,49
Total	100	206,47

Vegetația

Au fost identificate 596 specii de angiosperme. Caracterul particular al florei reiese din procentul mare de specii sud – estice (32,3 %) care, pe fondul florei euroasiatice (73,6 %) prelevează asupra speciilor nordice și central europene (23,2 %) deși masivul este situat în zona forestieră subcarpatică. Această particularitatea pledează pentru ipoteza originii relictare a speciilor termofile.

Fauna

Fauna este cea caracteristică bazinului Troțușului, unde întâlnim:



UNIUNEA EUROPEANĂ
Fondul Social European



GUVERNUL ROMÂNIEI
Ministerul Administrației și Internelor



Inovație în administrație
Programul Operațional
„Dezvoltarea Capacității Administrative”

*”Stabilirea politicilor publice în Municipiul Onești integrate în strategia de dezvoltare locală”
Proiect co-finanțat din Fondul Social European prin Programul Operațional “Dezvoltarea Capacității Administrative 2007 – 2013*

- mamifere: viezure, vulpe, veveriță, iepure;
- păsări: rândunică, pupăză, dumbrăvioară, barză albă, ulii, cucuvele;
- târâtoare, rozătoare, insecte.

Conform Ordonantei de Urgență nr. 57 / 2007 (această ordonanță abrogă O.U. nr.236/2000), privind regimul ariilor naturale protejate, conservarea habitatelor naturale, a florei și faunei sălbatice, versiunea consolidată din 2011 sunt protejate următoarele specii:

- Mamifere, 13 specii
- păsări, 81 specii
- reptile, 5 specii
- amfibieni, 5 specii
- nevertebrate, 5 specii
- plante, 1 specie





UNIUNEA EUROPEANĂ
Fondul Social European



GUVERNUL ROMÂNIEI
Ministerul Administrației și Internelor



Inovație în administrație
Programul Operațional
„Dezvoltarea Capacității Administrative”

*”Stabilirea politicilor publice în Municipiul Onești integrate în strategia de dezvoltare locală”
Proiect co-finanțat din Fondul Social European prin Programul Operațional “Dezvoltarea Capacității Administrative 2007 – 2013*

Rezervatia Perchiu

4.3 Istoric

Municipiul Onești este menționat ca așezare pentru prima dată într-un document la data de 14 decembrie 1458, când Ștefan cel Mare confirma ca danie **satul Onești** către Mănăstirea Bistrița din partea soției lui Negrilă și fiica lui Andrieș, Marușca.

De-a lungul timpului numeroase documente amintesc de satul Onești. În anul 1774 satul era al șătrarului Constantin Aslan și avea doar 31 de gospodării, în anii următori remarcându-se o creștere demografică, numărul gospodăriilor ajungând la 56.

Mai întâi Oneștiul s-a dezvoltat ca o așezare cu caracter agricol fiind proprietatea diferiților feudali locali sau veniți din altă parte. S-a dezvoltat apoi ca un centru meșteșugăresc și comercial, devenind târg în locul vechiului târg „Trotuș” datorită așezării sale prielnice la intersecție de drumuri comerciale.

La începutul secolului al XIX-lea sub domnia lui Ioniță Sandu Sturza 1822 – 1828, hatmanul Alecu Aslan obține hrisov pentru deschiderea unui târg pe moșia sa din Onești.

Dezvoltarea Oneștiului a fost un proces de lungă durată, principalele activități fiind vânzarea produselor agricole, comerțul cu lemne și o găzărie.

În anul 1842 se construiește moara de piatră din centrul orașului Onești la care au lucrat robii moșierului Aslan, apoi alte mori mici de apă. Au existat două velnițe boierești de fabricat țuică din cereale, precum și două ateliere de fierărie și două hanuri pentru desfacerea băuturilor alcoolice fabricate în zonă.

La începutul anilor 1950 începe dezvoltarea industrială a Oneștiului. În 1956 a fost declarat oraș, iar în 1968 municipiul. În 1956 sunt puse în funcțiune primele instalații la Rafinăria Onești și Termocentrala Borzești.



UNIUNEA EUROPEANĂ
Fondul Social European



GUVERNUL ROMÂNIEI
Ministerul Administrației și Internelor



Inovație în administrație
Programul Operațional
„Dezvoltarea Capacității Administrative”

*”Stabilirea politicilor publice în Municipiul Onești integrate în strategia de dezvoltare locală”
Proiect co-finanțat din Fondul Social European prin Programul Operațional “Dezvoltarea Capacității Administrative 2007 – 2013*

În 1960 au fost puse în funcțiune primele instalații la Uzina Chimică, iar în anul 1962 primele instalații de la Uzina de Cauciuc.

În perioada 1974-1980, sunt puse în funcțiune:

- Întreprinderea de Utilaj Chimic Borzești.
- Fabrica de Produse Lactate- 1977;
- Fabrica de Pâine- 1978;
- Fabrica de Confecții- 1976.

Toate acestea au condus la dezvoltarea industrială a municipiului Onești.

In perioada 1963-2004 au fost construite 5 licee, 7 școli, 12 grădinițe, un spital municipal cu 824 de paturi, un leagăn de copii, 6 creșe, un hotel de 226 locuri , peste 19.000 de apartamente, si alte obiectie social culturale.



Bogdan Colpos - Cel mai tanar inventator din lume , la 13 ani , este din Onesti